

SAINT DIZANT DU GUA

PLAN LOCAL D'URBANISME (P.L.U.)

6c. PLAN DU RESEAU D'ASSAINISSEMENT DES EAUX USEES ET DU ZONAGE D'ASSAINISSEMENT














EAU 17

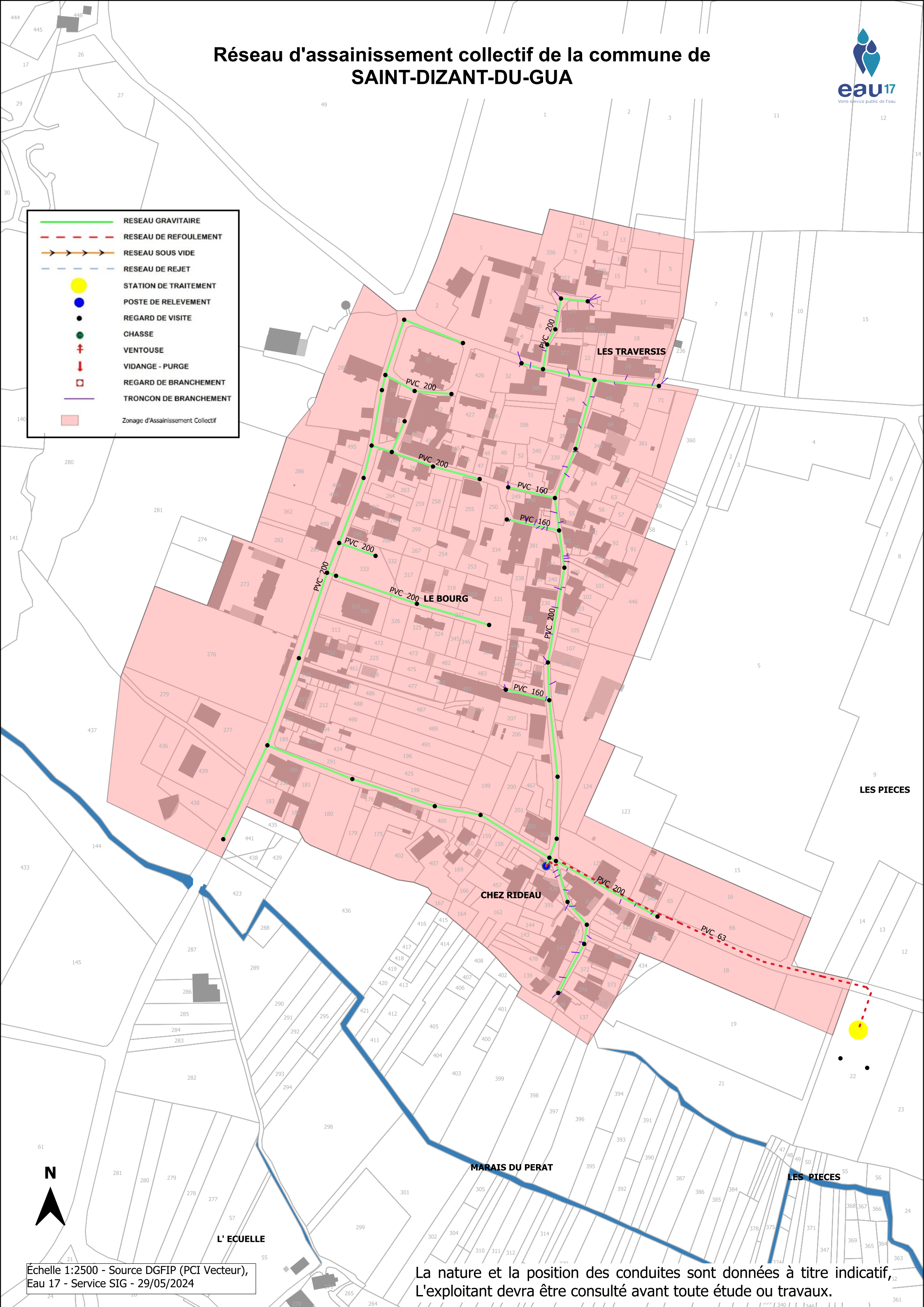
DOSSIER D'APPROBATION Conseil Municipal du 14/04/2025

Vu pour être annexé à la délibération du 14/04/2025



Réseau d'assainissement collectif de la commune de SAINT-DIZANT-DU-GUA

	RESEAU GRAVITAIRE
	RESEAU DE REFOULEMENT
	RESEAU SOUS VIDE
	RESEAU DE REJET
	STATION DE TRAITEMENT
	POSTE DE RELEVEMENT
	REGARD DE VISITE
	CHASSE
	VENTOUSE
	VIDANGE - PURGE
	REGARD DE BRANCHEMENT
	TRONCON DE BRANCHEMENT
	Zonage d'Assainissement Collectif



Échelle 1:2500 - Source DGFIP (PCI Vecteur),
Eau 17 - Service SIG - 29/05/2024

La nature et la position des conduites sont données à titre indicatif,
L'exploitant devra être consulté avant toute étude ou travaux.